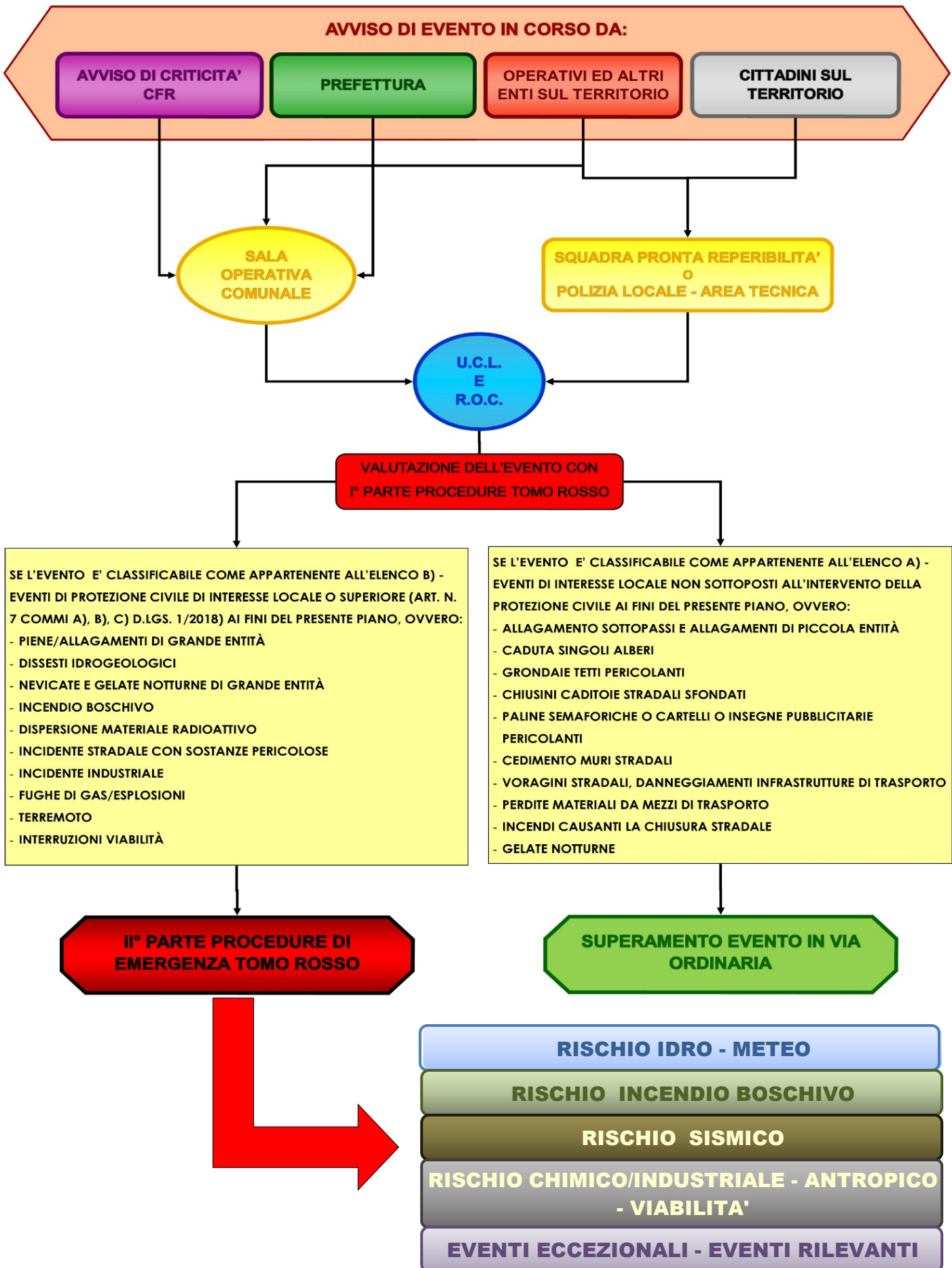


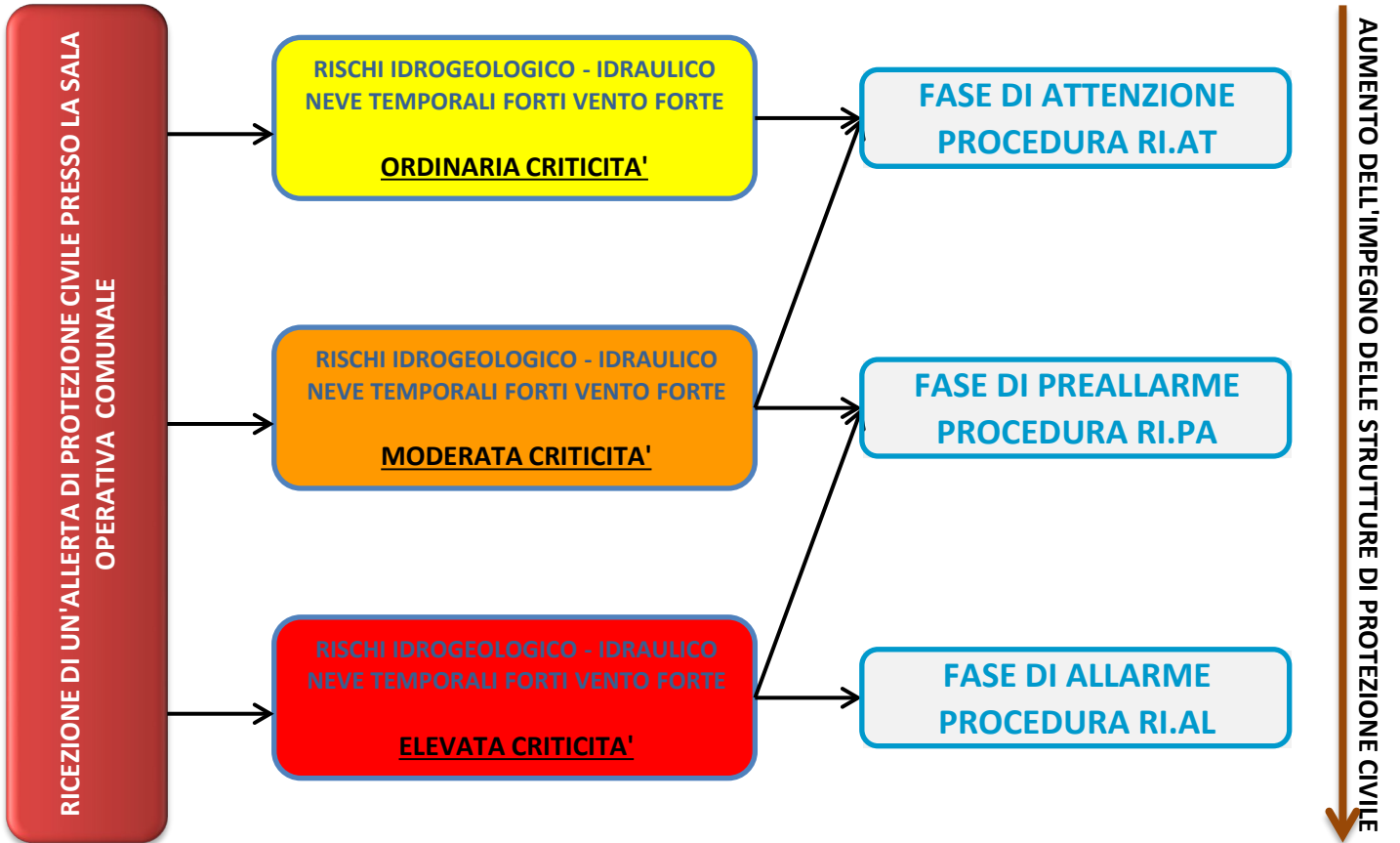
**FLUSSO INFORMAZIONI RELATIVI AD EVENTI SUL TERRITORIO COMUNALE**



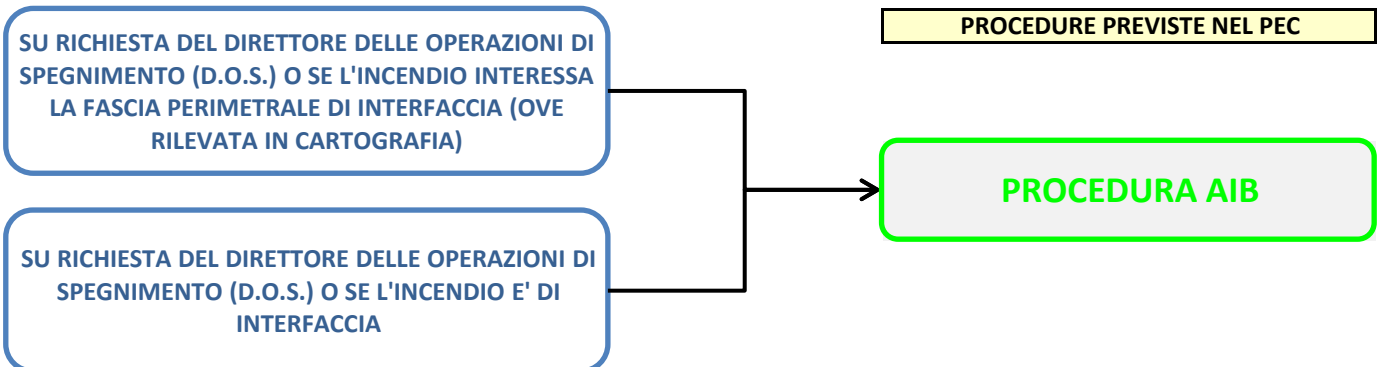
**RISCHIO IDRO - METEO**

LIVELLO DI CRITICITA' PREVISTO  
CAUSE DI ATTIVAZIONE

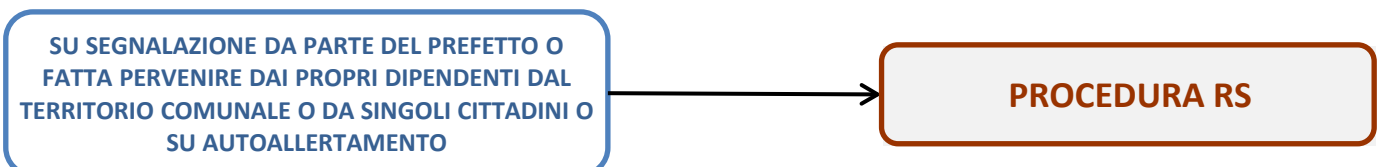
CORRISPONDENZA FASE OPERATIVA IMMEDIATA  
ATTIVABILE CON PROCEDURA P.E.C.



**RISCHIO INCENDIO BOSCHIVO**



**RISCHIO SISMICO**



**RISCHIO CHIMICO/INDUSTRIALE - ANTROPICO - VIABILITA'**

**CAUSE DI ATTIVAZIONE**

**PROCEDURE PREVISTE NEL PEC**

**INCIDENTI CON COINVOLGIMENTO DI SOSTANZE CHIMICHE PERICOLOSE**

SU SEGNALAZIONE DI INCIDENTE RILEVANTE DEI VIGILI DEL FUOCO O DI DIPENDENTI COMUNALI O CITTADINI SUL TERRITORIO

**PROCEDURA IR**

SU SEGNALAZIONE DI FUGA DI GAS DI RILEVANTE ENTITA' DAI VIGILI DEL FUOCO O DA DIPENDENTI COMUNALI O CITTADINI SUL TERRITORIO. IN CASO DI ESPLOSIONE CONSEGUENTE AD UNA FUGA DI GAS

**PROCEDURA RG**

**SOSTANZE RADIOATTIVE**

SU SEGNALAZIONE DI RITROVAMENTO DI SOSTANZE RADIOATTIVE DI DIPENDENTI COMUNALI O CITTADINI SUL TERRITORIO O SU ATTIVAZIONE DEL PREFETTO

**PROCEDURA MR**

**VIABILITA'**

SU SEGNALAZIONE DI INTERRUZIONE DI UNA ARTERIA PRINCIPALE DI TRAFFICO GIUNTA DA DIPENDENTI COMUNALI O CITTADINI SUL TERRITORIO O ALTRI ENTI. GRANDE INCIDENTE CHE COINVOLVE LA RETE DEI TRASPORTI.

**PROCEDURA RT**

**EVENTI ECCEZIONALI - EVENTI A RILEVANTE IMPATTO LOCALE**

SU RILEVAZIONE DI UN PERICOLO IMMINENTE PER LA POPOLAZIONE CAUSATO DA UNA CALAMITA' O DA UN'EMERGENZA SANITARIA O DA UN GUASTO DELLE INFRASTRUTTURE NON RIENTRANTE NEGLI SCENARI PREVISTI DAL PIANO O IN CASO DI RICERCA DI PERSONE DISPERSE

EVENTI A RILEVANTE IMPATTO LOCALE ORGANIZZATI NEL TERRITORIO COMUNALE GESTIONE DELL'EVENTO

**PROCEDURA EE-ER**